

Großplakat

Großplakat

Allgemeine Informationen



DRUCKDATEN

Bitte senden Sie uns die Druckdaten 10 Werktage vor Klebebeginn zu.



ABGABETERMIN UND ANLIEFERUNG

Plakate müssen gefalzt und bis spätestens 10 Werktage vor Klebebeginn angeliefert werden. (Bei Selbstproduktion)



AUSHANGRHYTHMUS

14 Tage

AUSHANGTERMINE 2024

01.01.2024	08.04.2024	01.07.2024	07.10.2024
15.01.2024	22.04.2024	15.07.2024	21.10.2024
29.01.2024	06.05.2024	29.07.2024	04.11.2024
12.02.2024	20.05.2024	12.08.2024	18.11.2024
26.02.2024	03.06.2024	26.08.2024	02.12.2024
11.03.2024	17.06.2024	09.09.2024	16.12.2024
25.03.2024		23.09.2024	30.12.2024

► GROSSPLAKAT 8-BOGEN



FORMAT

168 x 238 cm



KOSTEN

€ 31,50 für 2 Wochen/Stück



HANDLINGFEE

€ 21,95 Montagekosten
€ 18,00 Druckkosten

► GROSSPLAKAT 16-BOGEN



FORMAT

336 x 238 cm



KOSTEN

Basis TKP* € 3,80
Selektions TKP* € 4,81



HANDLINGFEE

€ 36,38 Montagekosten
€ 35,00 Druckkosten

► GROSSPLAKAT 24-BOGEN



FORMAT

504 x 238 cm



KOSTEN

Basis TKP* € 4,99
Selektions TKP* € 6,20



HANDLINGFEE

€ 52,55 Montagekosten
€ 52,00 Druckkosten

► GROSSPLAKAT 48-BOGEN



FORMAT

1.008 x 238 cm



KOSTEN

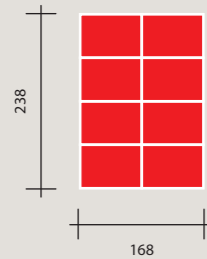
Basis TKP* € 9,98
Selektions TKP* € 12,39



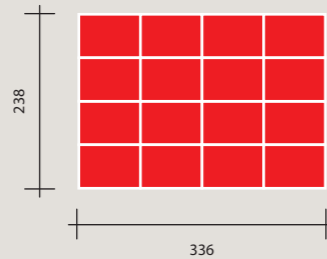
HANDLINGFEE

€ 105,11 Montagekosten
€ 104,00 Druckkosten

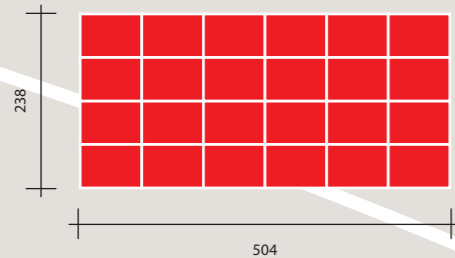
8-Bogen



16-Bogen



24-Bogen



48-Bogen



*TKP = Basispreis pro 1.000 Sichtkontakte

KONTAKT:
Mag. David Edlinger
Tel: 0664/80 5216250 | david.edlinger@psg-posterservice.at
www.p-s-g.at

Standorte

KLAGENFURT

- 16-BOGEN
 - Aich, Limmersdorfer Str. 52 nb. GH, WH
 - B 70 Völkermarkter Str./Reichenberger Str. 1, WH
 - B 70 Völkermarkter Str. vor 56, WH
 - B 83 St. Veiter Str. gg. 199 Merkur, WH
 - B 83 St. Veiter Str./ Feschnigstr., WH
 - B 83 Villacher Str. nb. 236 Ri. Pörtschach, WH
 - B 83 Villacher Straße - ÖDK - Anzengruberstr., WH
 - B 83 Villacher Straße 135 / Steinerne Brücke, WH
 - B 91 Rosentaler Str. / Schmelzhütten, WH
 - B 91 Rosentaler Str. 169 / Gasthof Aicholzer, WH
 - B 91 Rosentaler Str. 83 / Lidl Einkaufsm., WH
 - B 91 Rosentaler Str./ Forian-Gröger Str., WH
 - B 91 Rosentaler Str./ ÖBB-Unterführung, WH
 - B 95 Feldkirchnerstr. 280- Lendorf Kaserne, WH
 - B 95 Feldkirchnerstr./ Lendorf gg. 280 Kaserne, WH
 - B 95 Wölfnitz, Feldkirchnerstr./Römerweg 38, WH
 - Baumbachplatz / Kanaltalerstr., WH
 - Dr.-Franz-Palla-Gasse / Kraßniggstraße
 - Ebentaler Str. / St. Peter Str., WH
 - Feschnigstr. vor 71 geg. EKZ, WH
 - Gasometergasse 1 bei Hallenbad
 - Josef Sablatnigstraße/ Flughafenstraße 60
 - Lidmanskyygasse 14
 - Luegerstraße geg. 38
 - Mössingerstr. / Feldhofgasse, WH
 - Pischeldorferstr. 191/ 1. Mai Gasse, WH
 - Rosentaler Straße/Neudorfer-Str. 18, WH
 - Schachterlweg / Rilkestraße, WH
 - St. Jakob - Peter-Wunderlichstr. Buskehre, WH
 - St. Martin - Kohldorferstr./ Sterneckstr., WH
 - St. Ruprechter Str. 3 Bundespolizeidirektion, WH
 - Stein, Keutschacher Landesstr. b. 61, WH
 - Viktring, Abstimmungsstr.-Schulzentrum, WH
 - Völkermarkter Ring / Sariastraße

- 24-BOGEN
 - Ausstellungsstraße geg. Halle 12
 - B 70 Völkermarkter Str./Schachterlweg Lutz, WH
 - B 70 Völkermarkter Str./St.Jakoberstr.2 OBI, WH
 - B 95 Feldkirchnerstr./ Seltenheimerstr., WH
 - B 83 St. Veiter Straße 47 / LKH, WH bel.
 - Bahnstr. gg. 12 Novemberstr.
 - Bahnstr. gg. Aineithg.
 - Bahnstraße / Heizhausgasse Ri. Flatschacherstraße
 - Bahnstraße / St. Ruprechter Straße
 - Bahnstraße / Wurmstraße
 - Blumengasse / Feldkirchner Straße
 - Durchlaßstraße 4A
 - Ebentaler Straße 164 LIDL PPL
 - Ebentaler Straße 106
 - Feldkirchner Straße 46
 - Feldkirchner Straße / Felsenschmiedgasse
 - Flatschacher Straße / Frachten Bhf. außen
 - Fromillerstraße / Kempfstraße 28
 - Funderstraße 37
 - Gerberweg 30
 - Gerberweg 32 / Richtung Lastenstraße Süd Park
 - Gerberweg 32 / Richtung Süd Ring
 - Görtschitztalstraße 22 bei METRO
 - Görtschitztalstraße 22 Einf. METRO
 - Gutenbergstraße / Kraßniggstraße
 - Keutschacher Straße 43 (Viktring)
 - Kirchengasse / Triplatstraße
 - Kirchengasse bei Südring beleuchtet DT
 - Kraßniggstraße PPL Stadtwerke
 - Lastenstraße / Heizhausgasse PPL Südpark 1
 - Lastenstraße 33
 - Lastenstraße PPL Südpark Unterf.
 - Lastenstraße vor Bahnbrücke
 - Lodengasse 19
 - Magazingasse / Feldkirchner Straße
 - Messeplatz 1 nb. Eing. Messeleitung
 - Mießtaler Straße 37
 - Mikschallee / Völkermarkter Straße
 - Morogasse bei 31, Einf. Wasserwerk
 - Pischeldorfer Straße 8
 - Pischeldorfer Straße 31 bei Wasserwerk
 - Pischeldorfer Straße / Morogasse
 - Pischeldorfer Straße 69
 - Pischeldorfer Straße geg. 21 bei Fernheizwerk

- Ramsauer Str. 29
- Rosentaler Straße 136 / INTERSPAR
- Rudolfsbahngürtel 22 b. TS
- Rudolfsbahngürtel 37 / Ri. Hauptbahnhof
- Rudolfsbahngürtel geg. 23
- Schlachthofstraße 3
- Schlachthofstraße 5
- Schlachthofstraße 7
- Schlachthofstraße / Pischeldorfer Straße
- Schlachthofstraße / Zwanzigerstraße geg. 9
- St. Ruprechter Straße bei Halle 5
- St. Ruprechter Straße PPL Messe Fertighauszentrum
- St. Ruprechter Straße vor Eishalle
- St.-Peter-Straße 16
- Südring 337 Ri. Rosentaler Straße
- Südring 337 Ri. Völkermarkter Straße
- Südring 310
- Valentin-Leitgeb-Straße / St. Ruprechter Straße
- Villacher Straße 237/ Park & Ride West, BZ
- Villacher Straße 237/ Wörthersee Landesstraße, BZ
- Völkermarkter Ring / Sariastraße
- Wiegelegasse / Lodengasse

- 32-BOGEN
 - Josef Sablatnigstraße/ Flughafenstraße 60
 - Kraßniggstraße 36
 - Pischeldorfer Straße 300
 - Rosentaler Straße 162 bei Subaru

- 40-BOGEN
 - Mießtaler Straße 24/ Enzenbergstraße
 - St. Veiter Ring 13
 - Völkermarkter Straße / Enzenbergstraße
 - Wurzelgasse 14 bei Kinderfreundeheim

- 48-BOGEN
 - Alois-Schader-Straße / Neunergasse
 - Ehrentaler Straße 33 bei ASV Platz I
 - Ehrentaler Straße 33 bei ASV Platz II
 - Ehrentaler Straße / Gustav-Mahler-Gasse
 - Feldkirchner Straße 134
 - Flatschacher Straße / Frachten Bhf. außen
 - Flughafenstraße bei Hangar
 - Flughafenstraße bei Zentralfriedhof
 - Flughafenstraße Einf. PPL
 - Flughafenstraße geg. PPL
 - Fromillerstraße / Kempfstraße 28
 - Gerberweg / Stadlweg
 - Gerberweg / Südring
 - Jahnstraße / Deutenhofenstraße
 - Jesserniggstraße / Rudolfsbahngürtel beleuchtet
 - Josef-Gruber-Straße 13 bei ehem.
 - Koschatstraße / Lerchenfeldstraße Sportplatz
 - Kraßniggstraße 36
 - Kraßniggstraße PPL, P & R
 - Kraßniggstraße geg. Fernheizkraftwerk
 - Lastenstraße geg. Südpark
 - Lodengasse geg. 22 Spar Wiegelegasse
 - Mageregger Straße / Ehrentaler Straße
 - Mageregger Straße / Picassogasse
 - Messeplatz , PPL, Südseite Tanzstadl
 - Mießtaler Straße 24/ Enzenbergstraße
 - Pischeldorfer Straße 8
 - Ramsauerstraße / Mikschallee
 - Rosentaler Straße 136 / INTERSPAR
 - Rudolfsbahngürtel 22 b. TS
 - Rudolfsbahngürtel geg. 23
 - Sariastraße / Völkermarkter Ring
 - Schlachthofstraße 3
 - Schlachthofstraße 5
 - Schlachthofstraße 7
 - Schlachthofstraße / Pischeldorfer Straße
 - Schlachthofstraße / Zwanzigerstraße geg. 9
 - Schlachthofstraße / Zwanzigerstraße geg. 17
 - St. Ruprechter Straße PPL Messe Fertighauszentrum
 - St. Ruprechter Straße vor Eishalle
 - St. Veiter Straße 94 / Ri.St. Veit / INTERSPAR
 - Völkermarkter Ring / Sariastraße

- 56-BOGEN
 - Kraßniggstraße PPL, P & R
 - Kraßniggstraße geg. Fernheizkraftwerk
 - Luegerstraße 5 Wulfenia Kino
 - Völkermarkter Straße / Enzenbergstraße

- 64-BOGEN
 - Alois-Schader-Straße / Neunergasse
- 72-BOGEN
 - Durchlaßstraße 4 / INTERSPAR
 - Lidmanskyygasse 14
 - Rosenbergstraße / Völkermarkter Straße

MAGDALENSBERG 24-BOGEN

- B 92 Pischeldorf 20, PPL
- B 92 Pischeldorf 32, Ortseinf. Nord

KÖTTMANNSDORF 24-BOGEN

- B 91 Loiblpaß BS, gg. GH Singer Ri. Ferlach, WH
- B 91 Loiblpaß BS, nb. GH Singer Ri. Klgf., WH

VÖLKERMARKE

- 24-BOGEN
 - B 70 Packer Bundesstr. b. Agip-TS Ri. Zentrum
 - B 70 Griffner Straße 18
 - B 70 Packer Straße Ri. Zentrum / geg. ÖAMTC
 - B 70 Umfahrungsstraße 8 bei Forstinger/Hofer/Kik
 - B 70 Umfahrungsstraße 25
 - B 80 Dürrenmoos Ri. Völkermarkt WH
 - St. Martin Haltestelle, WH

- 48-BOGEN
 - B 70 Packer Bundesstr. vis a vis Agip-TS
 - Kl.St.Veit 21

ST. KANZIAN

- 24-BOGEN
 - L 116 neben Tennisplatz

- 32-BOGEN
 - Klopeiner Straße Nr.6 / Rablweg / Ri.Völkermarkt

GRAFENSTEIN 24-BOGEN

- Hauptstraße / Sandgasse 2, Ri. Gallizien MT
- Hauptstraße / Sandgasse 2, Ri. Klagenfurt MT

SITTERSDORF 24-BOGEN

- B 82 Miklauzhof 1

EBERNDORF 24-BOGEN

- Badstraße L 120 Ortseinf. west
- Bhf. Vorplatz v. Buffet / Kühnsdorf

BLEIBURG 24-BOGEN

- B 82 Koschatstraße 10 nb. Eurospar
- Hst. Bleiburg Stadt / Bstg.
- L 128 Mittlernrstr. 225 gg.Stefanhof, Moos 2, WH

FERLACH

- 24-BOGEN
 - B 85 Görtschach 18
 - B 85 Klagenfurter Straße / Andreas-Ebner-Weg
 - B 91 Unterbergen 23, WT
 - Bhf. Vorplatz nb. Bstg. Zug.
 - Waidischer Straße bei 30 WT

- 48-BOGEN
 - B 85 Strau 26

FEISTRITZ/ROENTAL 24-BOGEN

- B 85, Feistritz a. Klgf. komm. Kurve, quer

VELDEN 24-BOGEN

- B 83 Klagenfurter Straße bei A2 Autobahnauff. Abf.
- Bahnhofstraße / Frachtenstraße
- Rosegger Straße geg. Mühlbacher LH 5

ROSEGG 24-BOGEN

- neben Bahnhofgebäude Lind Ob Velden-Rosegg
- Strassengabelung nb. Bhf. Lind ob Velden-Rosegg

WERNBERG

- 24-BOGEN
 - B 83 Kaltschacher Straße

- Bahnhofstraße östlich v. Bhf. Gebäude Förderlach
- 32-BOGEN
 - Landesstr. gg.Nr.1 Abzw. B 83 Ri.Velden, WT

ST. VEIT/GLAN

- 16-BOGEN
 - B 94 Villacher Straße 75 Einf. aus Villach
- 24-BOGEN
 - Anton-Reichel-Straße 2
 - B 94 Villacher Straße 75 Einf. aus Villach
 - Hauptbhf. PPL / Friedhofstraße / Park & Ride
 - Lastenstraße gg. 9
 - Villacher Straße 59 ARBÖ
 - Völkermarkter Straße gg.19

- 48-BOGEN
 - B 82 Lastenstraße / Völkermarkter Straße
 - B 82 Völkermarkter Straße 26
 - B 82 Völkermarkter Straße / Landstraße geg. Kirche
 - B 83 PPL nördlich Bhf
 - Villacher Straße 59 ARBÖ

- 72-BOGEN
 - B 82 Völkermarkter Straße / Landstraße geg. Kirche

ST. GEORGEN/LÄNGS. 24-BOGEN

- B 82 Goggerwenig 15, Ortseinf. Ost

ALTHOFEN 24-BOGEN

- 10.-Oktober-Straße / Kreuzstraße / am Damm
- B 92 Friesacher Straße 3 Flextronics
- Bahnhofstr. Am Bahndamm, Bhf.Treibach-Althofen

STRASSBURG 16-BOGEN

- B 93 bei Abzweigung Hohenfeld / WH
- B 93 geg. Lärchen Säge / WH / Fa. Buchhäusel
- B 93 Mellach / WH

FRIESACH

- 16-BOGEN
 - Bhf. Bahnsteigzug.

- 24-BOGEN
 - v. Unterf. / Seite St.Veit

BRÜCKL 24-BOGEN

- B 92 Hüttenberger Straße 1
- B 92 Sankt Veiter Straße 10

EBERSTEIN 24-BOGEN

- B 92 Klagenfurterstraße 6 Renaulthändler

WOLFSBERG

- 16-BOGEN
 - B 70 Schießstattgasse

- 24-BOGEN
 - Auenstraße / Tanglstraße 7 Heimatmuseum
 - B 70 Grazer Straße 12 / Schwimmschulweg
 - Bahnhofplatz bei 45
 - Bahnhofplatz bei Busbahnhof geg. 3 Billa
 - Koschatstraße 19 / LKH
 - L140 Sonnhalberweg 1
 - Lindhoferstraße / Paul-Hackhofer-Straße geg. KIKA
 - Packerstraße 53
 - Raiffeisenstraße bei Bhf. Lärmschutzwand
 - St. Stefan, Hauptstraße 32
 - St. Stefan/Lav., Bahnhofweg. nb. Bhf.
 - St. Stefaner Straße gg.17
 - St.Stefan/Lav., Bahnhofweg. nb. Bahnhofgeb.,Bhf.
 - Tanglstraße / Raiffeisenstraße

- 32-BOGEN
 - B 70 Spanheimerstraße / Pestalozzistraße

- 40-BOGEN
 - B 70 Grazer Straße 12 / Schwimmschulweg

- 48-BOGEN
 - Raiffeisenstraße bei Bhf. Lärmschutzwand

FRANTSCHACH

- 16-BOGEN
 - B 70, Kleinrojach, Bundesstr. Ri.St.Andrä, WH
 - B 70, Kleinrojach, Bundesstr. Ri.Wolfsberg, WH

- 24-BOGEN
 - B 70 Packer BS geg. 72
 - B 70 Sankt Gertraud 15 Ri. Pack
 - B 70 Sankt Gertraud 15 Ri. Wolfsberg

ST. ANDRÄ

- 16-BOGEN
 - Bahnhofstraße geg. 284 / ausw.

- 24-BOGEN
 - B 70 , Packer Bundesstraße, Framach geg. 50 n. TS
 - B 70 Burgstall-St. Andrä 50 Ri. Framrach
 - B 70 Burgstall-St. Andrä 50 Ri. Zentrum
 - B 70 Framrach nb. 28
 - Bahnhofstraße geg. 284 einw.
 - nb. Bhf. / quer
 - Parkplatz parallel zu Gleis / St.Andrä

- 48-BOGEN
 - B 70 Packerstraße/ Weinzeldstraße

BAD ST. LEONHARD 24-BOGEN

- B 78 Bahnhofstraße v. Raiffeisen Lagerhaus
- B 78 Klagenfurterstraße Einf. Süd

REICHENFELS 24-BOGEN

- Industriestraße 1

LAVAMÜND 24-BOGEN

- Hart, Gasthaus Neuwirt, WH

VILLACH

- 16-BOGEN
 - Drauparkstraße 2 / Steinwenderstraße / INTER-SPAR
 - Steinwenderstraße 9 / INTERSPAR
 - Triester Straße 50 / stadtausw.
 - Triester Straße 50 / stadteinw.

- 24-BOGEN
 - B 83 Kärntner Straße geg. 3
 - B 83 Ossiacher Straße 22
 - B 83 Ossiacher Zeile / Richard-Wagner-Straße
 - B 84 Ludwig-Walter-Straße / Blumenstraße
 - B 84 Maria-Gailer-Straße 40
 - Bruno-Kreisky-Straße geg. 45
 - Heizhausstraße 39
 - Heizhausstraße / Kurve
 - Italiener Straße 48
 - Italiener Straße 70
 - Italiener Straße 74 / Ri. Zentrum
 - Italiener Straße 74 / Ri. Kärntner Straße
 - Klagenfurter Straße geg. 62
 - Klagenfurter Straße geg. 66 / Stadtwerke
 - Maria-Gailer-Straße 59
 - Ossiacher Straße 6 geg. Zielpunkt Ri. Landskron
 - Ossiacher Zeile 22
 - Piccostraße / Zehenthofstraße
 - Piccostraße Umfahrung Ri. Klagenfurt
 - St.Martiner-Straße 6
 - Steinwenderstraße / Willroiderstraße
 - Steinwenderstraße 2
 - Tiroler Straße 10
 - Triester Straße 50 / stadtausw.
 - Triester Straße 50 / stadteinw.
 - Udinestraße / Zehenthofstraße
 - Udinestraße Einf. Autoverladestelle

- 32-BOGEN
 - Heizhausstraße 39
 - Klagenfurter Straße geg. 66 / Stadtwerke

- 40-BOGEN
 - Tiroler Straße 92

- 48-BOGEN
 - Heizhausstraße / Warmbader Straße / quer
 - Tiroler Straße 92

- 56-BOGEN
 - Karawankenweg 9 / Bushaltestelle
 - Klagenfurter Straße geg. 62
 - St. Johanner Straße 1 WT

TREFFEN 24-BOGEN

- Annenheim bei Campingbad

LIEBENFELS 24-BOGEN

- B 94 Ossiacher Bundesstraße bei Sägewerk Kogler
- B 94 Sankt Veiter Straße (Liebenfels) geg. 7

FELDKIRCHEN

- 24-BOGEN
 - B 94, St.Veiter Str./Ghega Allee 1
 - B 94 / Bahnstation St. Martin-Sittich
 - Bahnhofvorplatz / Einf. Frachtenbhf.
 - Himmelberger Straße 3 / Ossiacher B94
 - Östliche Stadteinf. bei Stellwerk 1
 - St. Veiterstraße (P&R) Ri. B94 Ossiacher

- 32-BOGEN
 - Himmelberger Straße 3 / Ossiacher B94
 - Östliche Stadteinf. bei Stellwerk 1

- 48-BOGEN
 - St.Veiter Strasse, Vorplatz d. Bhf.
 - Turracher Straße 11
 - Turracher Straße 13

FINKENSTEIN

- 16-BOGEN
 - Faakerseestraße (Finkenstein) 20 bei ESSO TS

- 24-BOGEN
 - B 83 Kärntner Straße 11-17, Fürtnitz
 - Bhf. Vorplatz bei Park & Ride / Ledenitzen
 - Faak, Faakerseestr. westlv.Bhf.Seite Bhf

- 48-BOGEN
 - B 83 Kärntner Straße 11-17, Fürtnitz

ARNOLDSTEIN

- 24-BOGEN
 - Bahnhofstraße 4 / Zuf. geg. Bhf. Gebäude

- 48-BOGEN
 - Bahnhofstraße 4 / Zuf. geg. Bhf. Gebäude

FERNDORF 24-BOGEN

- Ferndorf 60

KLEBLACH-LIND 24-BOGEN

- Bhf. Zuf.

STEINFELD 24-BOGEN

- Bhf. Zuf. v. Aufnahmegebäude

GREIFENBURG 24-BOGEN

- B 87 / Bahnhofstraße

SPITTAL/DRAU

- 24-BOGEN
 - Drauweg 17
 - Hößlgasse / An der Wirtschaftsbrücke 6
 - Villacher Straße 53
 - Zur Seilbahn 5 / Sportstadion Goldeckbahn
- 48-BOGEN
 - Hößlgasse / An der Wirtschaftsbrücke 6
 - Zur Seilbahn 5 / Sportstadion Goldeckbahn

LENDORF 24-BOGEN

- Drautalstraße 200

MALLNITZ 16-BOGEN

- B 105 bei Autoverladestelle / quer
- B 105 Bhf. Bstg. 1

LIENZ 24-BOGEN

- B 100 Schillerstraße geg. Brauerei, WH